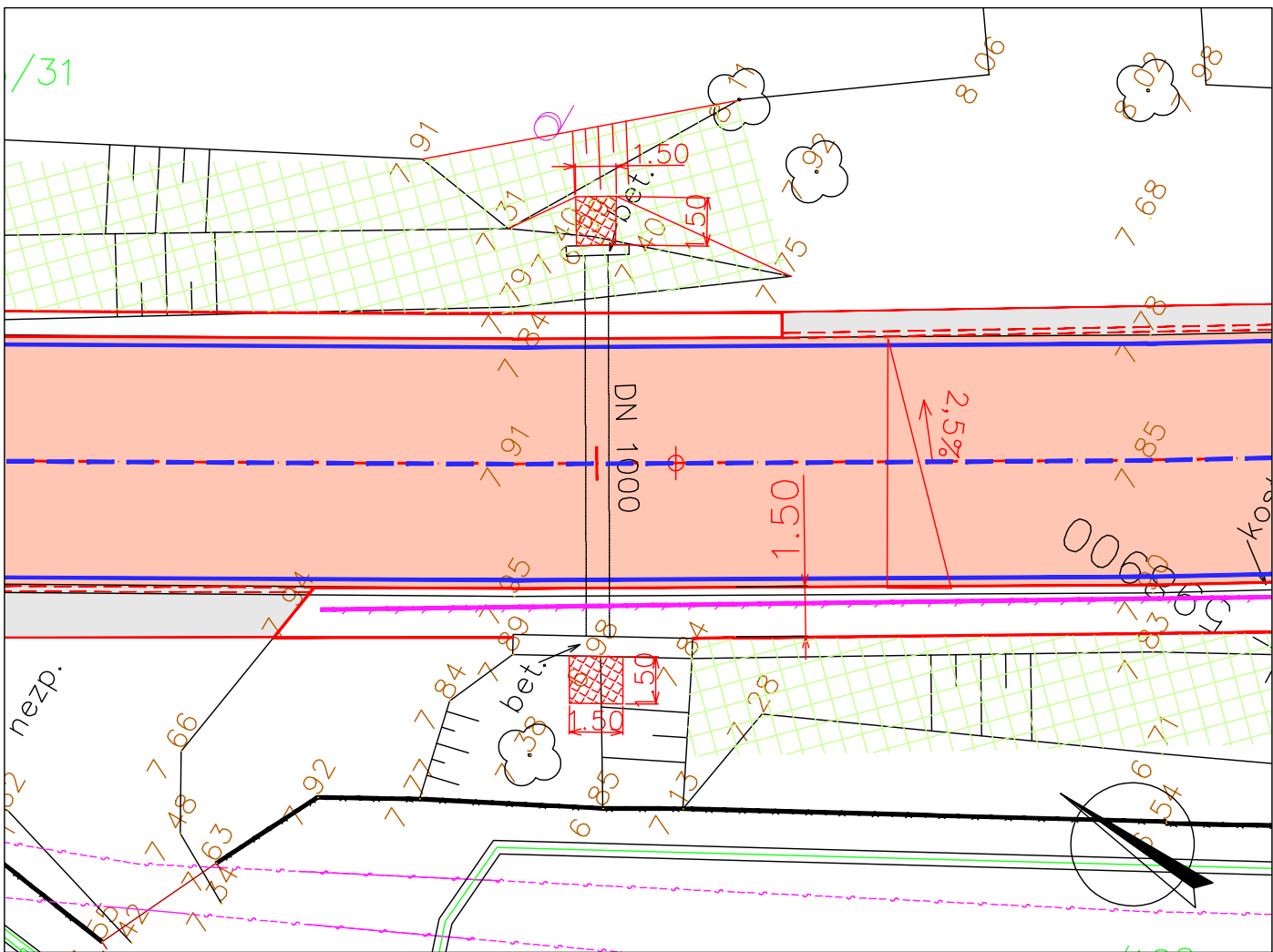


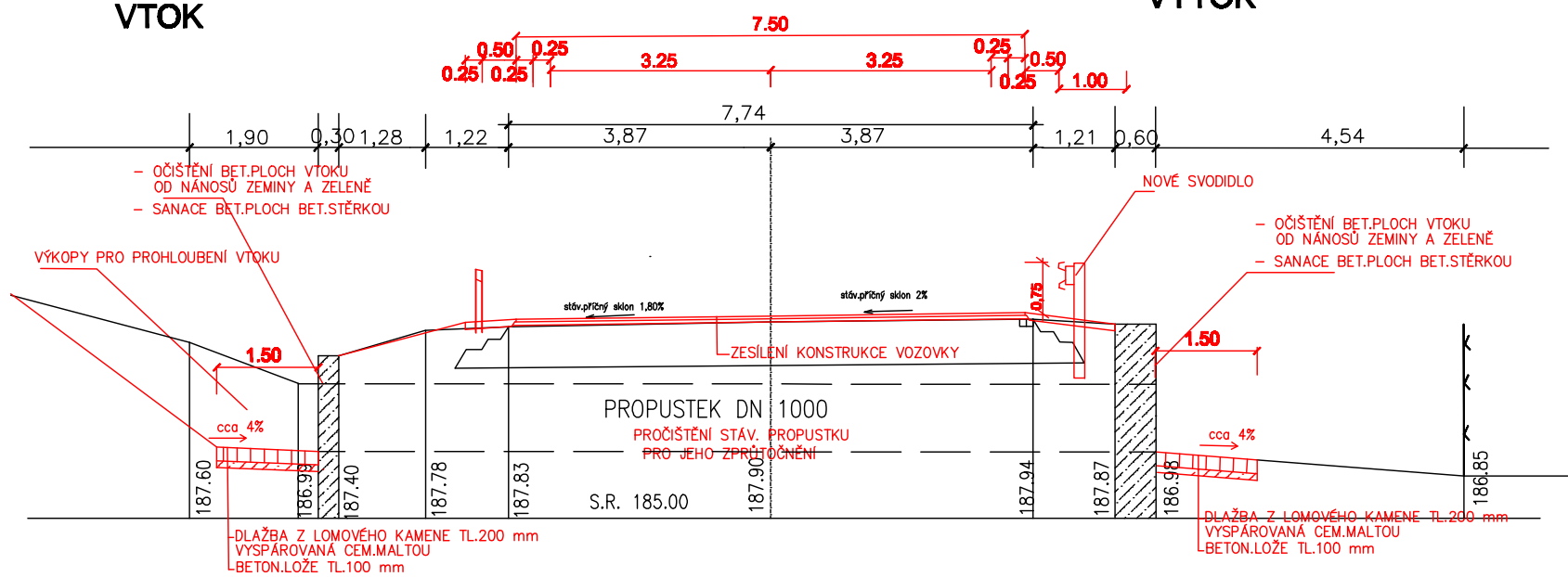
PROPUSTEK č.3
km 0,698 (km 8,492 dle pasportu)

SITUACE M 1:200



PODÉLNÝ ŘEZ
VTOK

VÝTOK

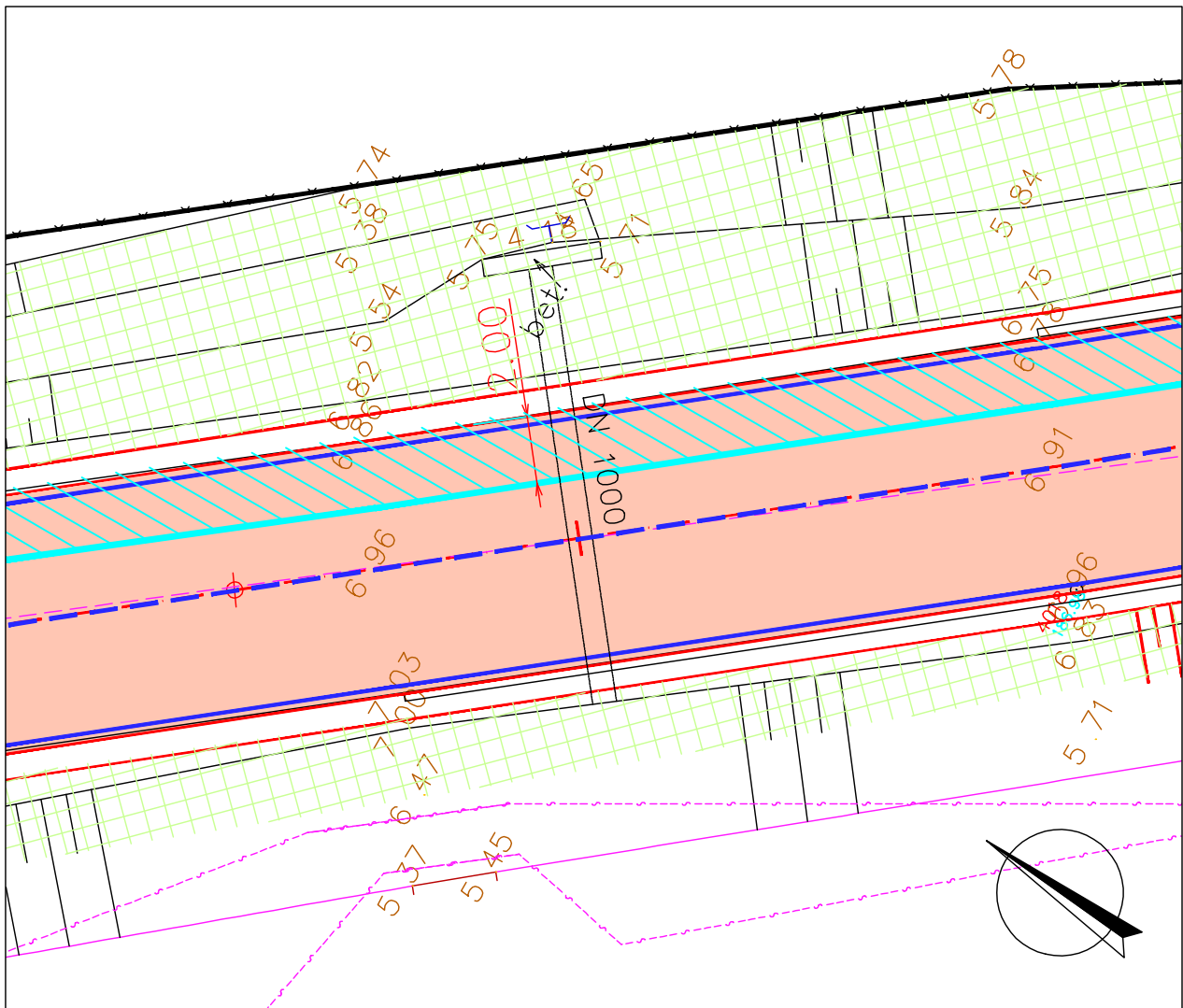


- LEGENDA**
- POLOHOPIS
 - NOVÝ STAV
 - BET.OBR.NÁJEZDOVÝ
 - VODOROVNÉ DOPRAVNÍ ZNAČENÍ
 - NOVÉ SVODIDLO
- LEGENDA PLOCH**
- REKONSTRUKCE KRYTU KOMUNIKACE
 - ZPEVNĚNÍ VTOKU A VÝTOKU DLAŽBOU
 - ÚPRAVA VJEZDŮ

PROJEKTANT: Ing. Milan Šamránek		MĚŘÍTKO:	
VYPRACOVAL: Ing. Milan Šamránek Ing. Dana Balová		FORMÁT: 2xM4	
OBJEKT: II/425 ŽIDLOCHOVICE - NOSISLAV		DATUM: 07/2016	
NÁZEV VÝKRESU: PROPUSTEK č.3 - km 0,698		STUPNĚ: PDPS	
		ČÁST DOK.: 6.3	

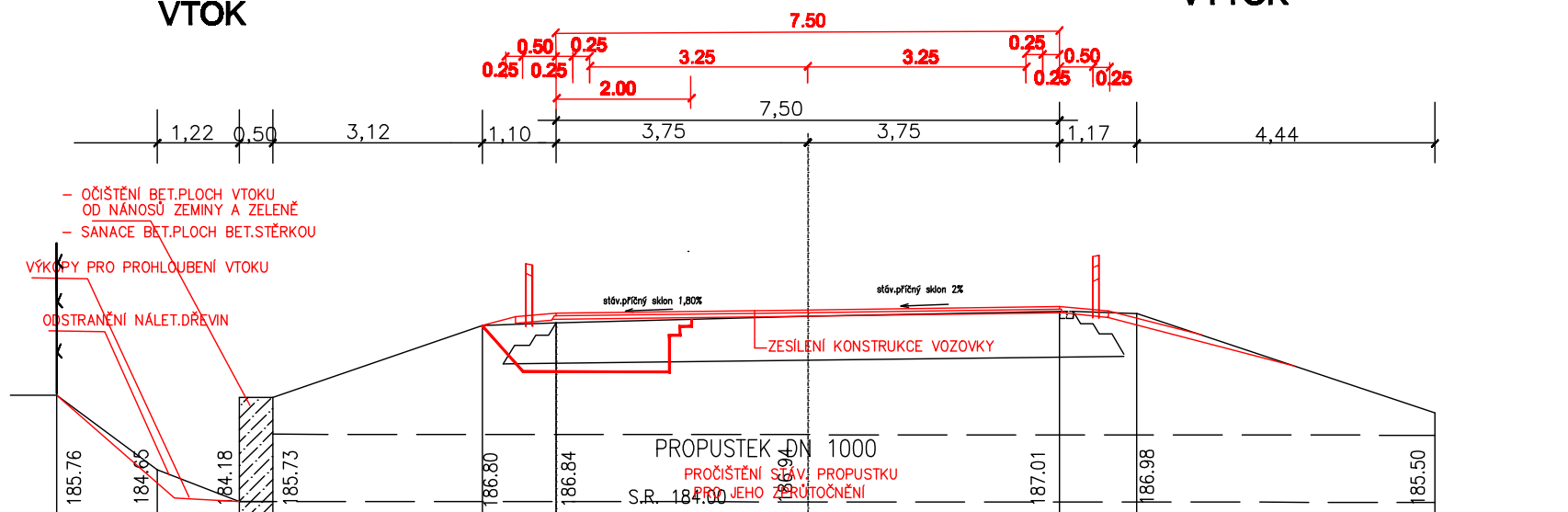
PROPUSTEK č.6
km 1,061 50 (km 8,855 dle pasportu)

SITUACE M 1:200



PODÉLNÝ ŘEZ
VTOK

VÝTOK



- LEGENDA**
- POLOHOPIS
 - NOVÝ STAV
 - VODOROVNÉ DOPRAVNÍ ZNAČENÍ
- LEGENDA PLOCH**
- REKONSTRUKCE KRYTU KOMUNIKACE
 - LOKÁLNÍ SANACE DEFORMOVANÝCH KRAJŮ

PROJEKTANT: Ing. Milan Šamránek		MĚŘÍTKO:	
VYPRACOVAL: Ing. Milan Šamránek Ing. Dana Balová		FORMÁT: 2xM4	
OBJEKT: II/425 ŽIDLOCHOVICE - NOSISLAV		DATUM: 07/2016	
NÁZEV VÝKRESU: PROPUSTEK č.6 - km 1,061 50		STUPNĚ: PDPS	
		ČÁST DOK.: 6.4	